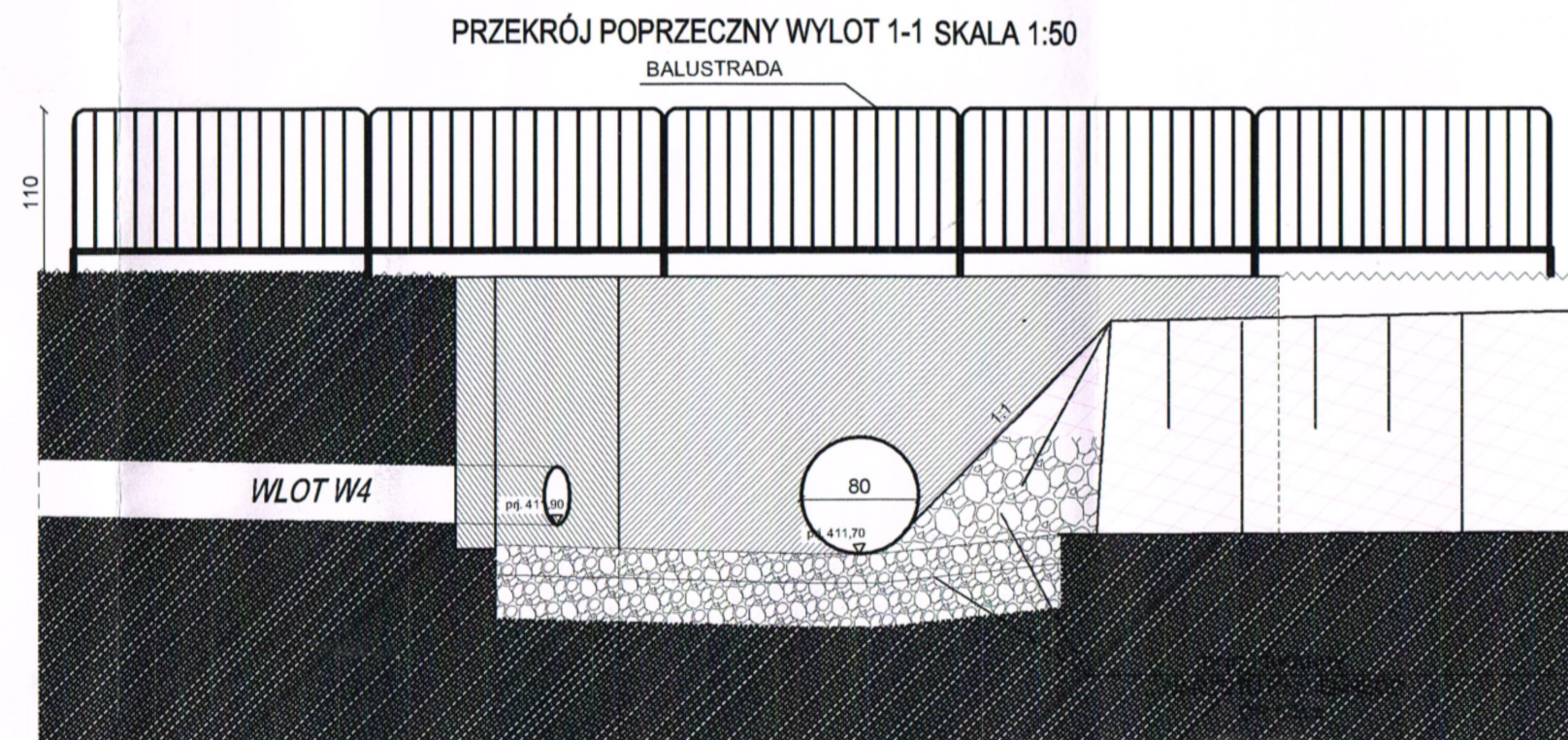
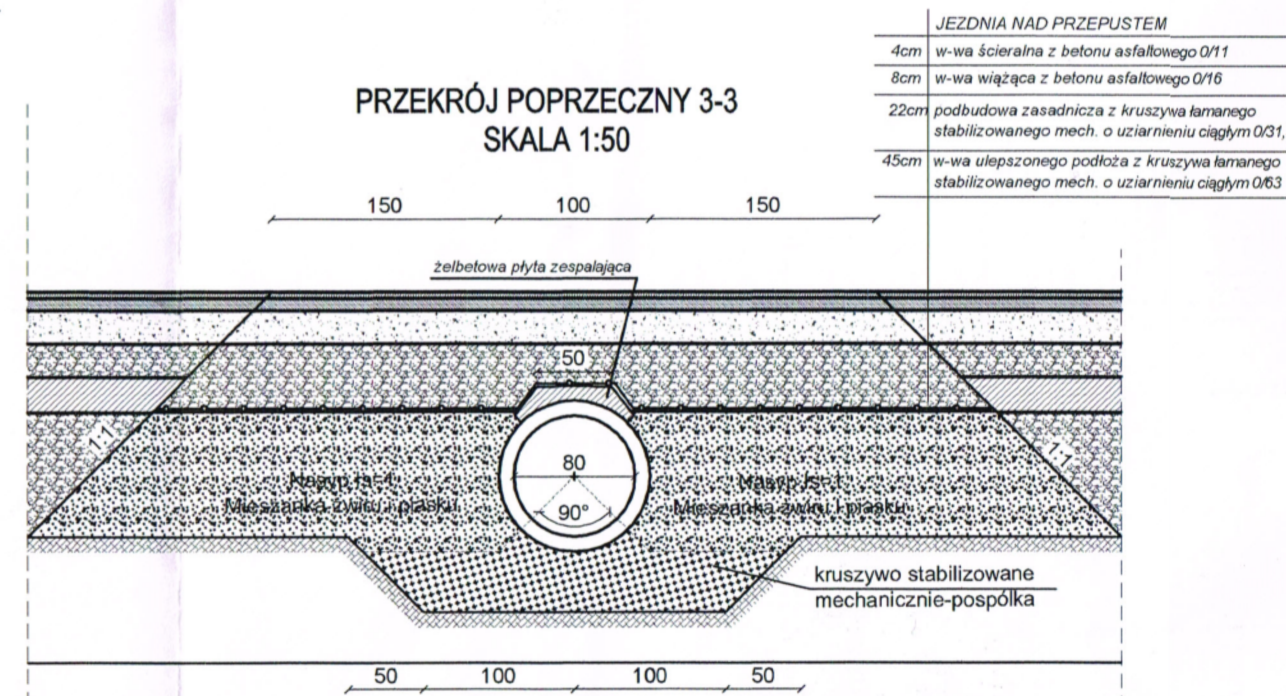
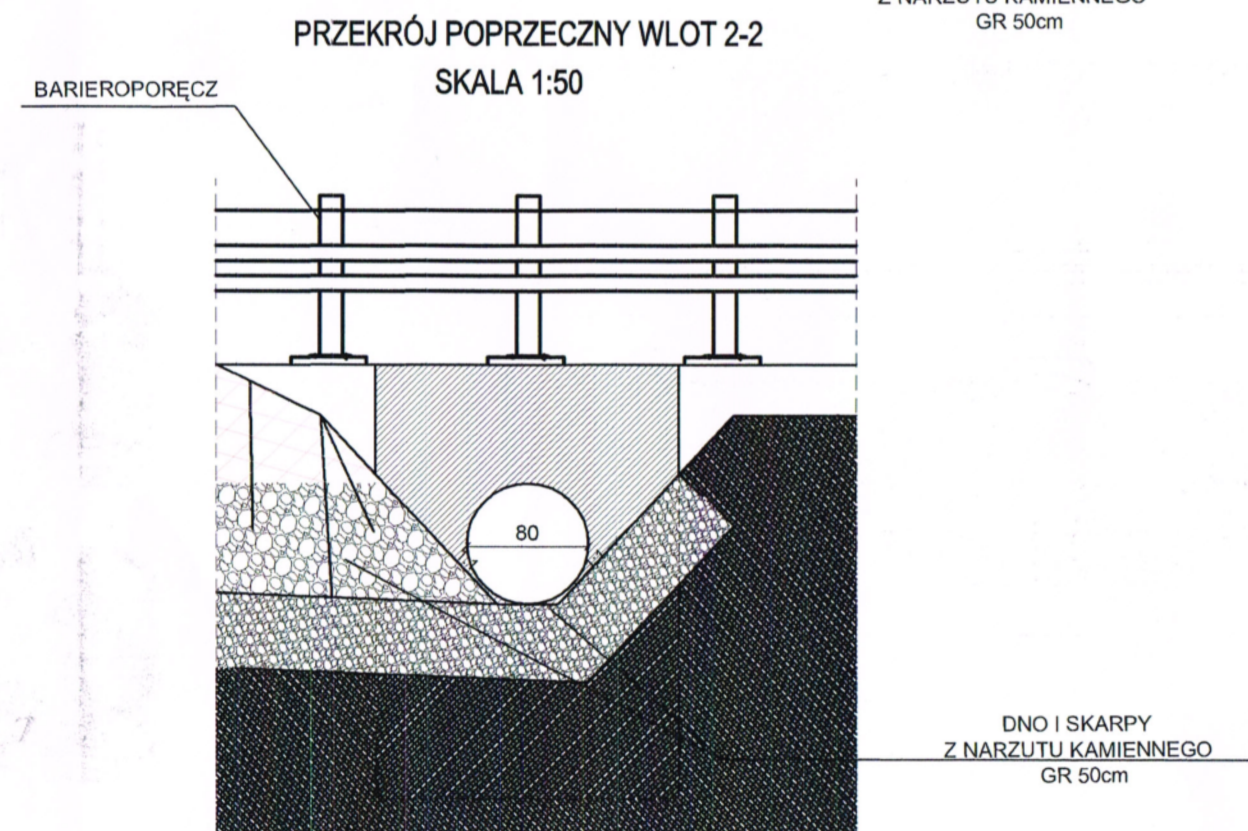
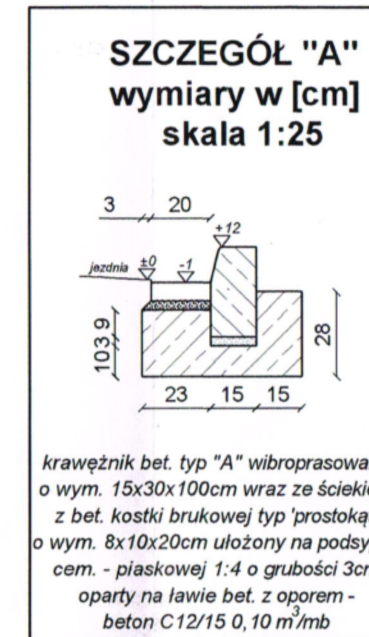
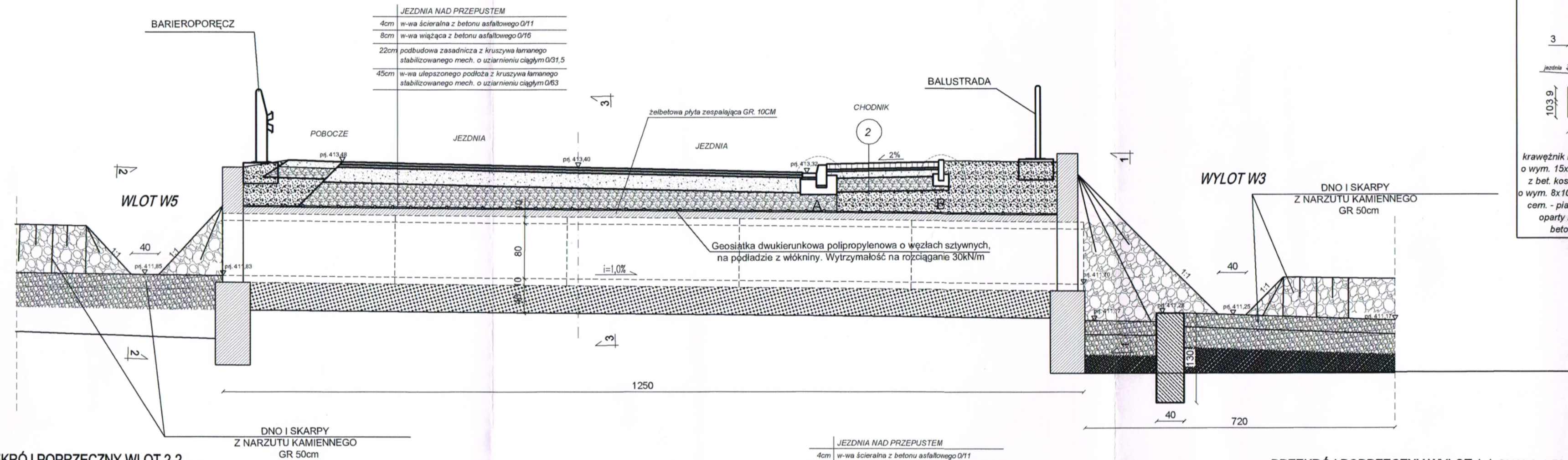




PRZEKRÓJ TYPOWY XIII-XIII
wymiary w [cm]
skala 1:50



| | |
|------|---|
| 1 | POBOCZE |
| -- | skropienie emulsją asfaltową + grys |
| 10cm | nawierzchnia z destruktu asfaltowego |
| 15cm | podbudowa zasadnicza z kruszywa łamanego stabilizowanego mech. o uziarnieniu cięglym 0/63 |
| 25cm | ŁĄCZNIK |

| | |
|------|--|
| 2 | CHODNIK |
| 8cm | w-wa ścieralna bef. kostka brukowa typ prostokąt kolor szary |
| 3cm | zaprawa cementowa |
| 10cm | podbudowa zasadnicza z kruszywa łamanego stabilizowanego mech. o uziarnieniu ciągłym 0/31 |
| 20cm | podbudowa pomocnicza z kruszywa łamanego stabilizowanego mech. o uziarnieniu ciągłym 0/63 |
| 41cm | ŁĄCZNIE |

| | |
|------|--|
| 7 | JEZDZINA III KM 0+250, 00-0+650, 00 KM 0+825, 00-1+000, 00 |
| 4cm | w-wa ścieralna z betonu asfaltowego D11 |
| 8cm | w-wa wiążąca z betonu asfaltowego D16 |
| 22cm | podbudowa zasadnicza z kruszywa łamanego stabilizowanego mech. o uziarnieniu cięglym G31,5 |
| 22cm | w-wa mrozochronna z kruszywa łamanego stabilizowanego mech. o uziarnieniu cięglym G63 |
| 24cm | w-wa ulepszonego podłoża z gruntu łaczanego cementem (SMPs) |
| 80cm | ŁĄCZNIK |

| | | |
|---|---|---|
|  <div> PRACOWNIA INŻYNIERSKA S1 MARCIN HAJOST 43-300 Bielsko - Biała, ul. Barlickiego 15/6 NIP 549-164-37-72 pracownias1@onet.pl tel. 500 107 085 tel/fax: (33) 499 97 55 </div> | | |
| temat projektu: | Operat wodnoprawny na szczególne korzystanie z wód polegające na odprowadzeniu wód opadowych poprzez projektowane urządzenia wodne: umocnione wyloty w km 1+222,5 (lewobrzeżny), 1+207 (prawobrzeżny), 1+206 (lewobrzeżny), 0+293,5 (lewobrzeżny), 0+293,5 (prawobrzeżny) do potoku „Biaśdowska” wraz z ubezpieczeniami koryta w km 1+221,5 - 1+224, 1+202-1+207 - na działkach nr 741/2, 749/2, 454/4, 2263/6, 2217/2, 2217/1, 2523/2, 2181/13 oraz na przebudowę rowów przydrożnych poprzez wykonanie zarurowania w km 0+680 - 0+700, 0+840 - 0+846,5, 0+970 - 0+983,5 - na działkach nr 828/7, 829/1, 829/3, 2181/12, 2181/13 obręb ewidencyjny Zagórnik, jednostka ewidencyjna Andrychów - obszar wiejski, powiat wadowicki w ramach zadania pod nazwą: "Przebudowa ul. Inwałdzkiej w Zagórniku (wraz z chodnikiem)". | |
| inwestor: | Gmina Andrychów ul. Rynek 15 34-120 Andrychów | |
| adres inwestycji: | Zagórnik - ul. Inwałdzka | |
| tytuł rysunku: | PRZEKROJE | |
| stadium: | OPERAT WODNOPRAWNY | |
| branża: | Drogowa z odwodnieniem | |
| opracował: | inż. Marcin Hajost nr upr. SLK/2005/PWOD/07 | podpis:  |
| data: | V.2018 | nr rys. 4.2 |
| | skala: 1:50, 1:25 | |